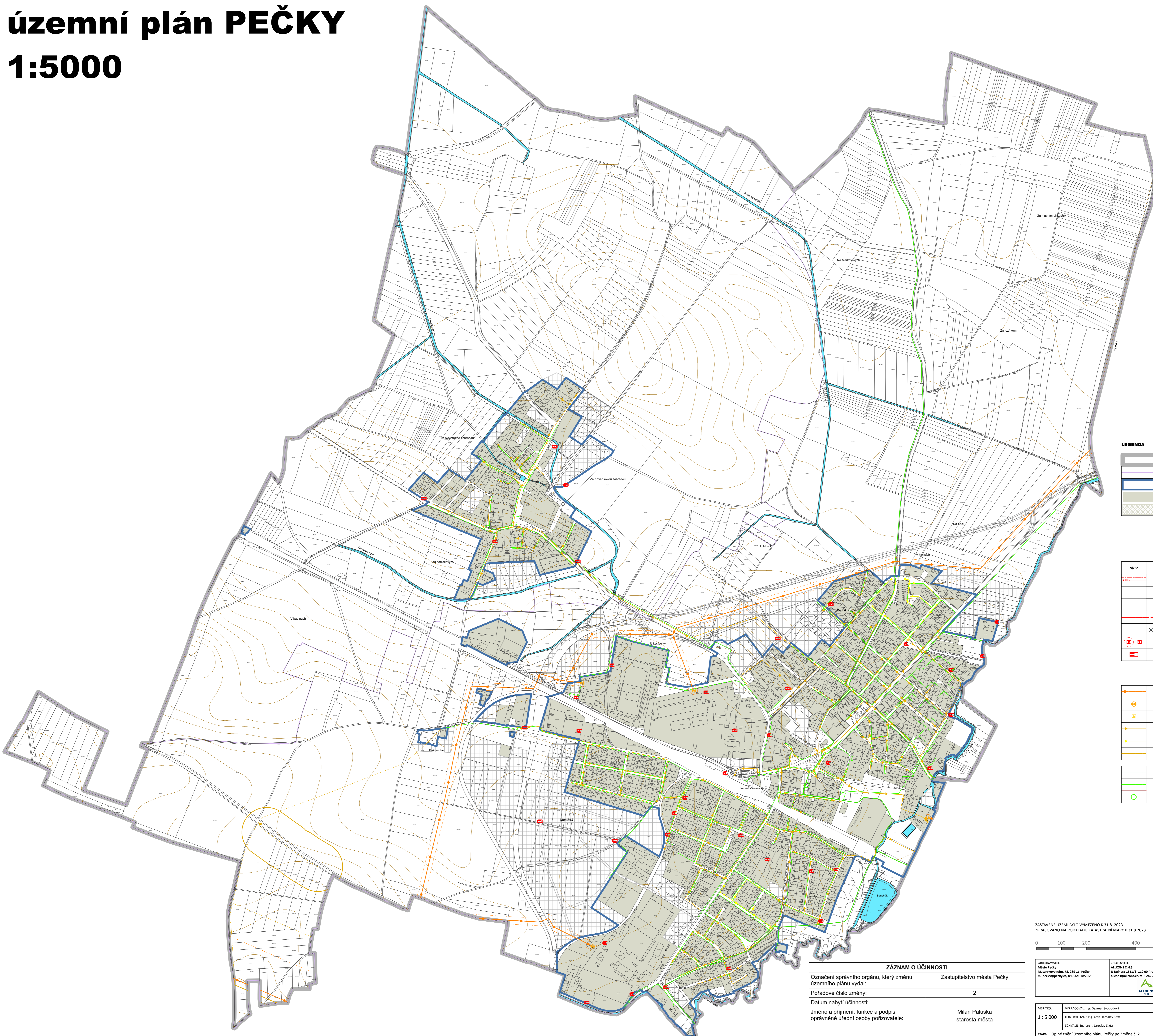


územní plán PEČKY

1:5000



LEGENDA



	HRANICE ŘEŠENÉHO ÚZEMÍ
	HRANICE KATASTRÁLNÍHO ÚZEMÍ
	HRANICE ZASTAVĚNÉHO ÚZEMÍ
	ZASTAVĚNÉ ÚZEMÍ
	ZASTAVITELNÉ ÚZEMÍ, PLOCHY ZMĚN A PŘESTAVĚB

stav	návrh	TECHNICKÁ INFRASTRUKTURA
		elektrické vedení 400 kV
		elektrické vedení 110 kV OP 15 m
		elektrické vrchní vedení 22 kV
		elektrické kabelové vedení 22 kV
		vrchní vedení 22 kV ke zrušení
		trafostanice - stožárová, kabelová
		měnírna

		VTL plynovodní přípojka DN100
		redukční stanice
		STL regulátor
		středotlaký plynovod
		nizkotlaký plynovod
		produktovod OP 300 m

		dálkový telekomun. kabel/ DK, DOK
		místní telefonní síť
		automatická ústředna

ZASTAVĚNÉ ÚZEMÍ BYLO VYMEZENO K 31.8. 2023
ZPRACOVÁNO NA PODKLADU KATASTRÁLNÍ MAPY K 31.8.2023



ZÁZNAM O ÚČINNOSTI

Označení správního orgánu, který změnu územního plánu vydal:	Zastupitelstvo města Pečky
Pořadové číslo změny:	2
Datum nabytí účinnosti:	
Jméno a příjmení, funkce a podpis oprávněné úřední osoby pořizovatele:	Milan Paluska starosta města

OBJEDNÁVATEL: Město Pečky Masarykovo nám. 78, 289 11, Pečky mpecky@pecky.cz, tel.: 242 488 051	ZHOTOVITEL: ALLODIS s.r.l.s. U Bulhara 2612/3, 110 00 Praha 1 alicon@allicom.cz, tel.: 242 488 234	POŘIZOVATEL: Město Pečky Masarykovo nám. 78, 289 11 mpecky@pecky.cz, tel.: 242 488 051 Ověřka a výřez: územní kvalifikačních požadavků dle §24 SZ. Iřetka Klenová
---	---	--

MĚŘÍTKO: 1 : 5 000	VYPRACOVÁVATEL: Ing. Dagmar Svobodová KONTROLOVATEL: Ing. arch. Jaroslav Štáta SCHVÁLIL: Ing. arch. Jaroslav Štáta	ZAKÁZKA Č. 19-2022-032-CHS FORMÁT: A4 x 1150 DATUM: 09/2023	PRÁČE Č.:
-----------------------	---	---	-----------

NÁZEV AKCE: ZMĚNA Č. 2 ÚZEMNÍHO PLÁNU PEČKY		VÝKRES Č.:
NÁZEV VÝKRESU: TECHNICKÁ INFRASTRUKTURA - ENERGETIKA		5b.

Otsk úředního razítka: