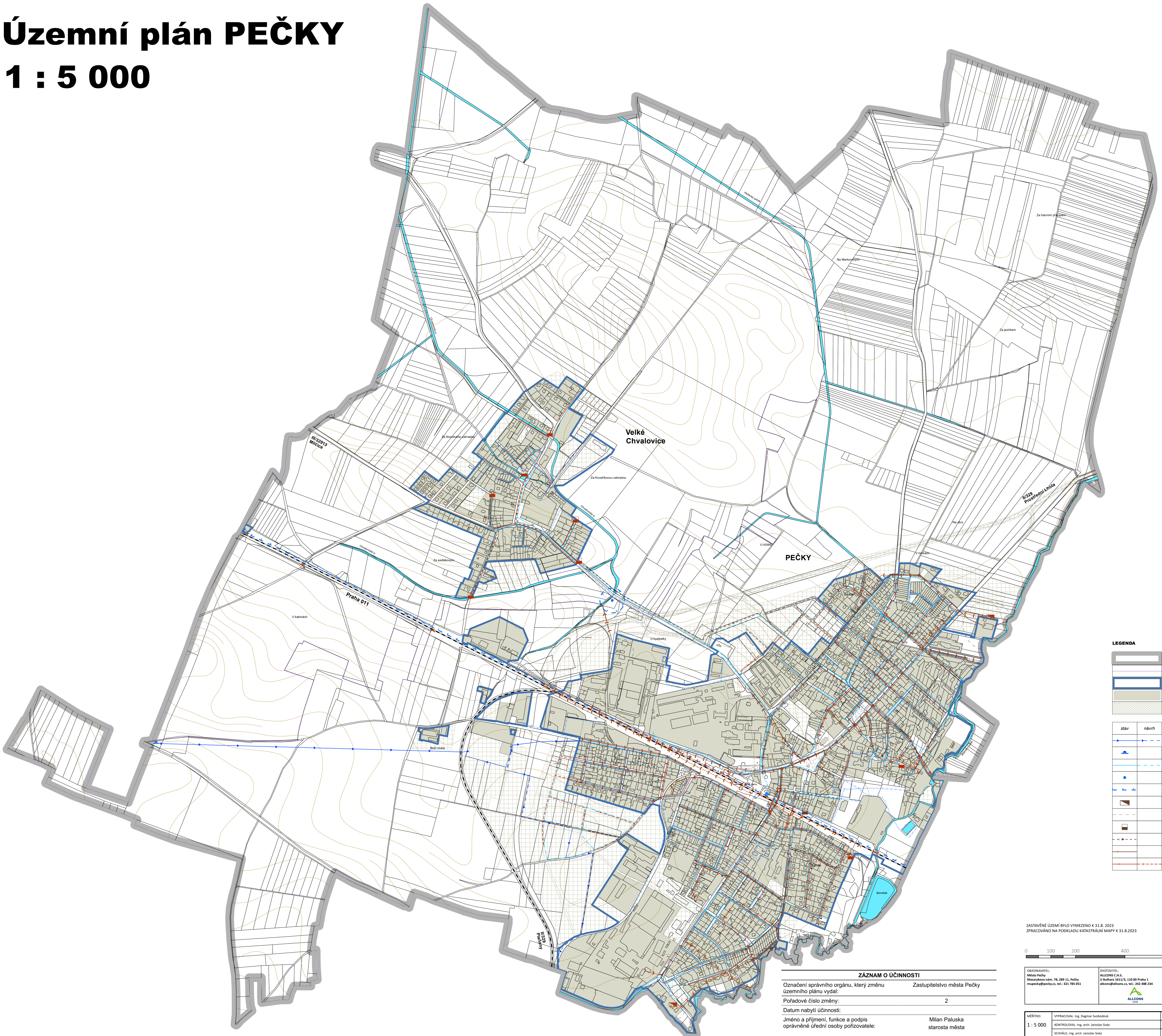


Územní plán PEČKY


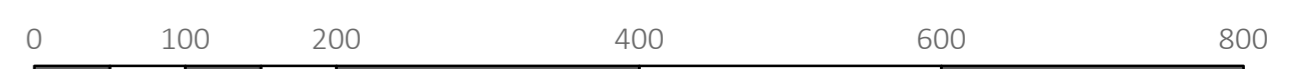
1 : 5 000



LEGENDA

	HRANICE ŘEŠENÉHO ÚZEMÍ
	HRANICE KATASTRÁLNÍHO ÚZEMÍ
	HRANICE ZASTAVĚNÉHO ÚZEMÍ
	ZASTAVĚNÉ ÚZEMÍ
	ZASTAVITELNÉ ÚZEMÍ, PLOCHY ZMĚN A PŘESTAVĚB
	stav návrh TECHNICKÁ INFRASTRUKTURA
	vodovodní priváděc
	vězový vodojem
	vodovodní řad
	minerální zdroj vody OP 50 m
	ochranné pásmo přírodních léčivých zdrojů
	čistírna odpadních vod
	pásmo hygienické ochrany
	čerpací stanice
	výtlačný řad
	jednotná kanalizace
	splásková kanalizace

ZASTAVĚNÉ ÚZEMÍ BYLO VYMEZENO K 31.8. 2023
ZPRACOVÁNO NA PODKLADU KATASTRÁLNÍ MAPY K 31.8.2023



ZÁZNAM O ÚČINNOSTI	
Označení správního orgánu, který změnu územního plánu vydal:	Zastupitelstvo města Pečky
Pořadové číslo změny:	2
Datum nabytí účinnosti:	
Jméno a příjmení, funkce a podpis oprávněné úřední osoby pořizovatele:	Milan Paluska starosta města
Otisk úředního razítka:	

POŘIZOVATEL: Město Pečky Mlýnský náh. 78, 289 11, Pečky mpecky@pecky.cz, tel.: 321 785 051	ZHOTOVITEL: ALCONE s.r.o. U Bulhara 1651/3, 110 00 Praha 1 alcom@alcom.cz, tel.: 242 488 234	POŘIZOVATEL: Město Pečky Mlýnský náh. 78, 289 11 mpecky@pecky.cz, tel.: 321 785 051 Dotek vyplývá z přílohy technických podkladů dle 82 §2 Zákoně č. 183/2006 Sb.
---	---	--

MĚŘÍTKO: 1 : 5 000	VYPRACOVAL: Ing. Diemar Svobodová KONTROLOVAL: Ing. arch. Jaroslav Sita SCHVÁLIL: Ing. arch. Jaroslav Sita	ZAKÁZKA Č.: PR.2022.012-CHS FORMÁT: 954 x 1050 DATUM: 04/2024	PRŮBĚH Č.: VÝKRES Č.: 5a.
-----------------------	--	---	---------------------------------

ETAPA: Úplné znění Územního plánu Pečky po Změně č. 2	
NÁZEV ARCE: ZMĚNA Č. 2 ÚZEMNÍHO PLÁNU PEČKY	
NÁZEV VÝKRESU: TECHNICKÁ INFRASTRUKTURA - VODNÍ HOSPODÁŘSTVÍ	